











### Legende - Verkehrsführung

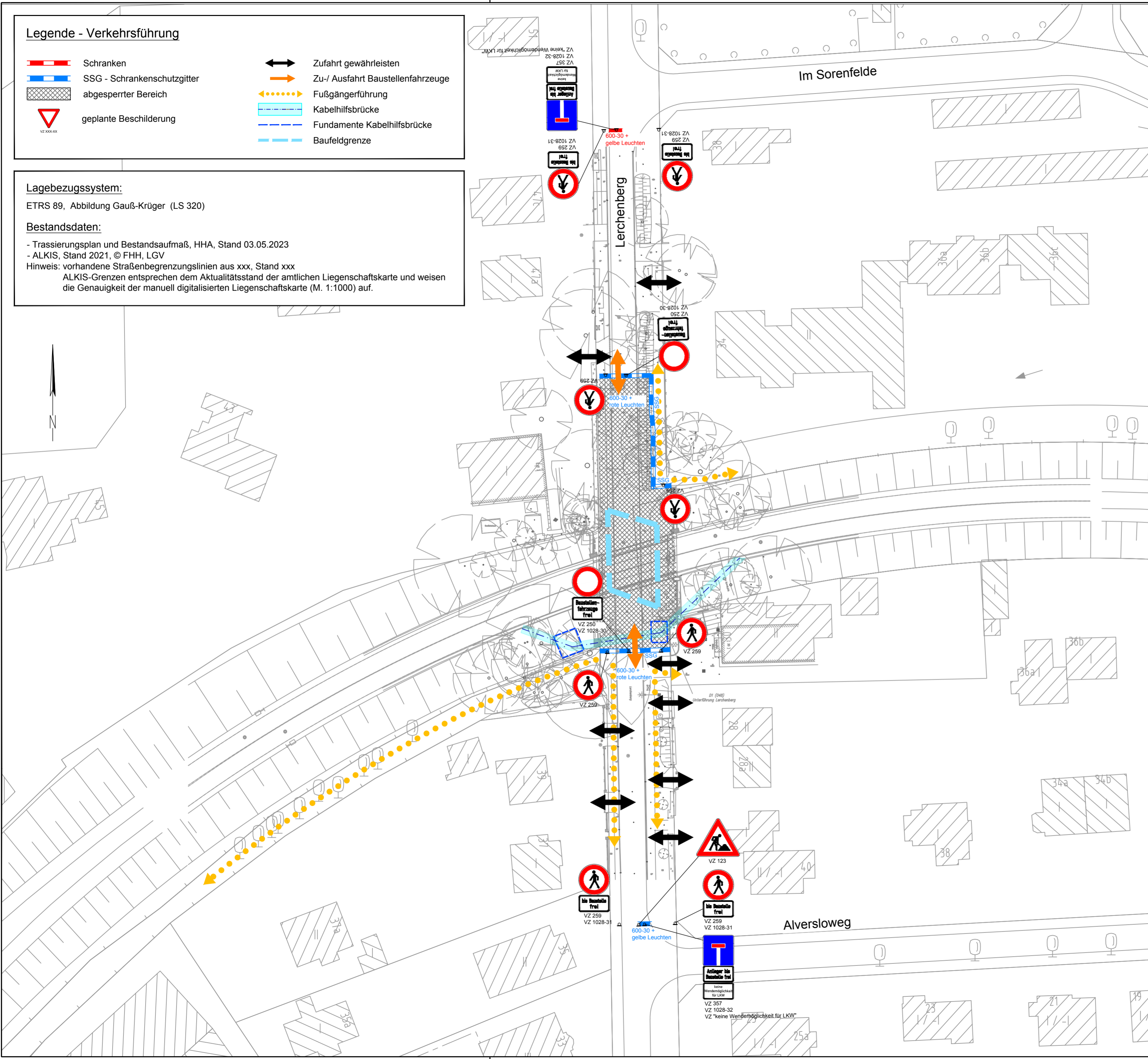
-  Schranken
-  SSG - Schrankenschutzgitter
-  abgesperrter Bereich
-  geplante Beschilderung
-  Zufahrt gewährleisten
-  Zu-/ Ausfahrt Baustellenfahrzeuge
-  Fußgängerführung
-  Kabelhilfsbrücke
-  Fundamente Kabelhilfsbrücke
-  Baufeldgrenze

### Lagebezugssystem:

ETRS 89, Abbildung Gauß-Krüger (LS 320)

### Bestandsdaten:

- Trassierungsplan und Bestandsaufmaß, HHA, Stand 03.05.2023
- ALKIS, Stand 2021, © FHH, LGV
- Hinweis: vorhandene Straßenbegrenzungslinien aus xxx, Stand xxx  
ALKIS-Grenzen entsprechen dem Aktualitätsstand der amtlichen Liegenschaftskarte und weisen die Genauigkeit der manuell digitalisierten Liegenschaftskarte (M. 1:1000) auf.



### Planverfasser:

**ARGUS**  
STADT UND VERKEHR - PARTNERSCHAFT mbB

Pinneberg 45  
20359 Hamburg  
www.argus-hh.de

Telefon: +49 (40) 309 709-0  
Telefax: +49 (40) 309 709-199  
E-Mail: kontakt@argus-hh.de

Zeichnungsnummer:	Datum:	Gezeichnet:	Bearbeitet:	Geprüft:	Verfasst:
2023074-15-023	15.03.2024	FHa	JG	SP	gez. Buch

Anmerkung:  
Die Haltverbotschilder sind 4 Tage vor Einrichtung der Verkehrsführung an den erforderlichen Standorten gem. StVO und Anordnung vom PK aufzustellen und nach Einrichtung der Bauphase wieder zu entfernen.

Sämtliche Verkehrszeichen, die der eingerichteten Verkehrsführung widersprechen, sind abzudecken. Fehlende Verkehrszeichen sind nach Bedarf zu ergänzen. Provisorische Haltverbotschilder sind mit dem Zusatz des eingerichteten Zeitraumes zu versehen.

### Sichtvermerk VD 52:

gez. Hr. Dahl

Datum: 15.04.2024

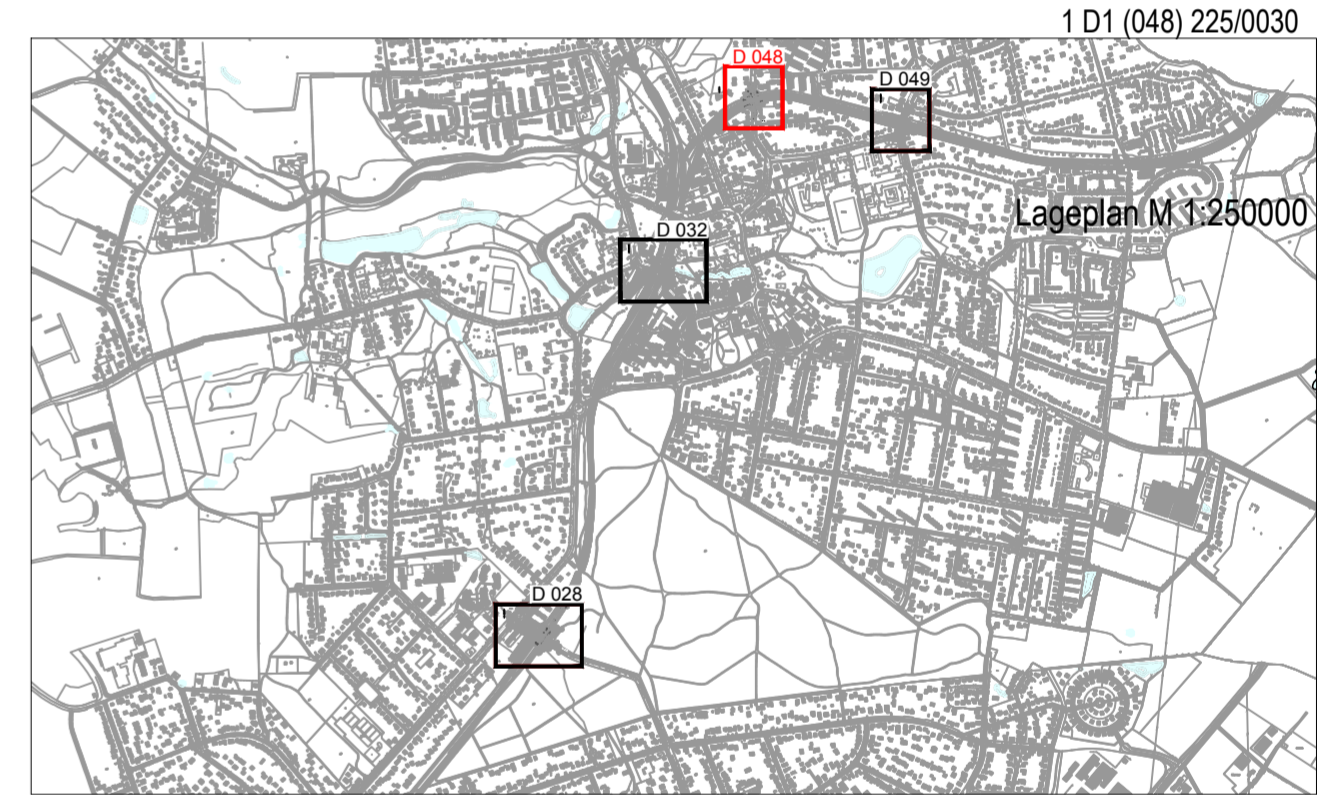
Verkehrsführung einrichten: 06.01.2025  
Vorhaltezeit: 06.01.2025 bis 20.06.2025

und

Verkehrsführung einrichten: 25.06.2025  
Vorhaltezeit: 25.06.2025 bis 28.07.2025

und

Verkehrsführung einrichten: 31.07.2025  
Vorhaltezeit: 31.07.2025 bis 01.12.2025



Alle Maße sind am Bau zu prüfen

Version			
Version			
Version			
Version A	Anpassung Ausführungszeiträume	12.06.2024	JG
Version	Änderung	Datum	Name

**HOCHBAHN**  
Steinstraße 20 20095 Hamburg Tel. 3288-0

U-Bahn-Bauwerk D (048)  
Unterführung I Lerchenberg  
Verkehrsführungsplan  
Instandsetzung  
Verkehrsführung 2  
Instandsetzung  
Widerlager und Unterbau

Dokument-Nr.:	1 D1 (048) 225/0030	
EDM-Nr.:	00286913	Blatt: 1
Projekt Nr.:		
Ersatz für:		
Ersetzt durch:		
Extern Nr.:	2023074-15-023	
Extern Name:	ARGUS Stadt & Verkehr	
Maßstab:	1:500	
	Datum	Name
Bearbeitet	15.03.2024	JG
Erstellt	15.03.2024	FHa
Freigabe		
Ungültig		

Abteilung	Fachbereich	Geprüft	Datum
-----------	-------------	---------	-------